




1. [Rund um den Jugenberg](#) (ca. 50km)
2. [Um Siegenstein](#) (ca.45km)
3. [Rundtour Beucherling](#) (drei Alternativen 55-65km)
4. [Über Beucherling zum Heilbrünnl](#) (ca 75km)
5. [Über Karlstein ins Regental](#) (ca 60km)
6. [Rundtour über Schergendorf](#) (ca. 60km)
7. [Rundtour nach Brennbach und Süßenbach](#) (ca. 56km)
8. [Kurze Winterrunde](#) (ca. 35km)
9. [Runde nach Trasching und Dörfling](#) (zwei Alternativen 65 – 75km)
10. [Große Rundtour um Falkenstein](#) (zwei Alternativen jeweils ca. 75km)
11. [Große Regentalrunde zum Heilbrünnl](#) (ca. 85km)
12. [Große Schergendorfrunde](#) (zwei Alternativen jeweils ca. 60 km)

(Die Touren sind von Gisela Griem und Jürgen Hahmann erstellt und schon gefahren worden.)

1. Rund um den Jugenberg

Start: Sportplatz Wenzenbach.

Auf dem Radweg bis Bernhardswald (Abzweig Wiesmühl), dann links einbiegen in Richtung Kürn. Der Straße bergauf folgen bis zum Abzweig rechts nach Pettenreuth. Nach der Kirche links abbiegen nach Seibersdorf. Bei der T- Kreuzung rechts abbiegen und der Straße folgen bis zum Abzweig links nach Karlstein. Vorher rechts ein Blick auf Teile des Bayerischen Waldes, z.B. den Hohen Bogen. Wir erblicken links Kirchberg und erreichen Danersdorf, wo wir rechts abbiegen nach Grafenwinn. Bevor wir in den Wald einbiegen in Richtung Hof, haben wir den besten Blick auf den Hohen Bogen. Dann geht es abwärts ins Regental. Links erscheint Schloss Stefling mitten im Grünen, dann geht es steil abwärts, vorbei an der romanischen Kirche von Hof a.R. und auf den Regental Radweg in Richtung Nittenau. Kurz vor dem Ort biegen wir rechts ab in Richtung Kaaghof. Es geht den Berg hinauf bis kurz vor dem Hof. Dann kommen wir links nach Straßhof. Auf dieser Strecke blicken wir links ins Regental mit Nittenau und dem Bayerischen Wald am Horizont. Wir bleiben auf der Straße bis wir auf die Verbindungsstraße Nittenau- St. Martin stoßen und biegen rechts und gleich



wieder links nach Höflarn ab. Wir folgen der Straße und biegen ca. 300m nach dem Schild „Schwarzenberg“ (rechts) links in den Wald ab. Bei der nächsten T Kreuzung halten wir uns rechts, unterqueren die

Schnellstraße (B16) und gelangen nach Wulkersdorf. Beim Gutshof biegen wir nach rechts ab und folgen dem Straßenverlauf nach Lambertsneukirchen, wo wir bei der Kirche links abbiegen und auf den Falkensteiner Radweg stoßen. Er bringt uns zurück nach Wenzenbach.

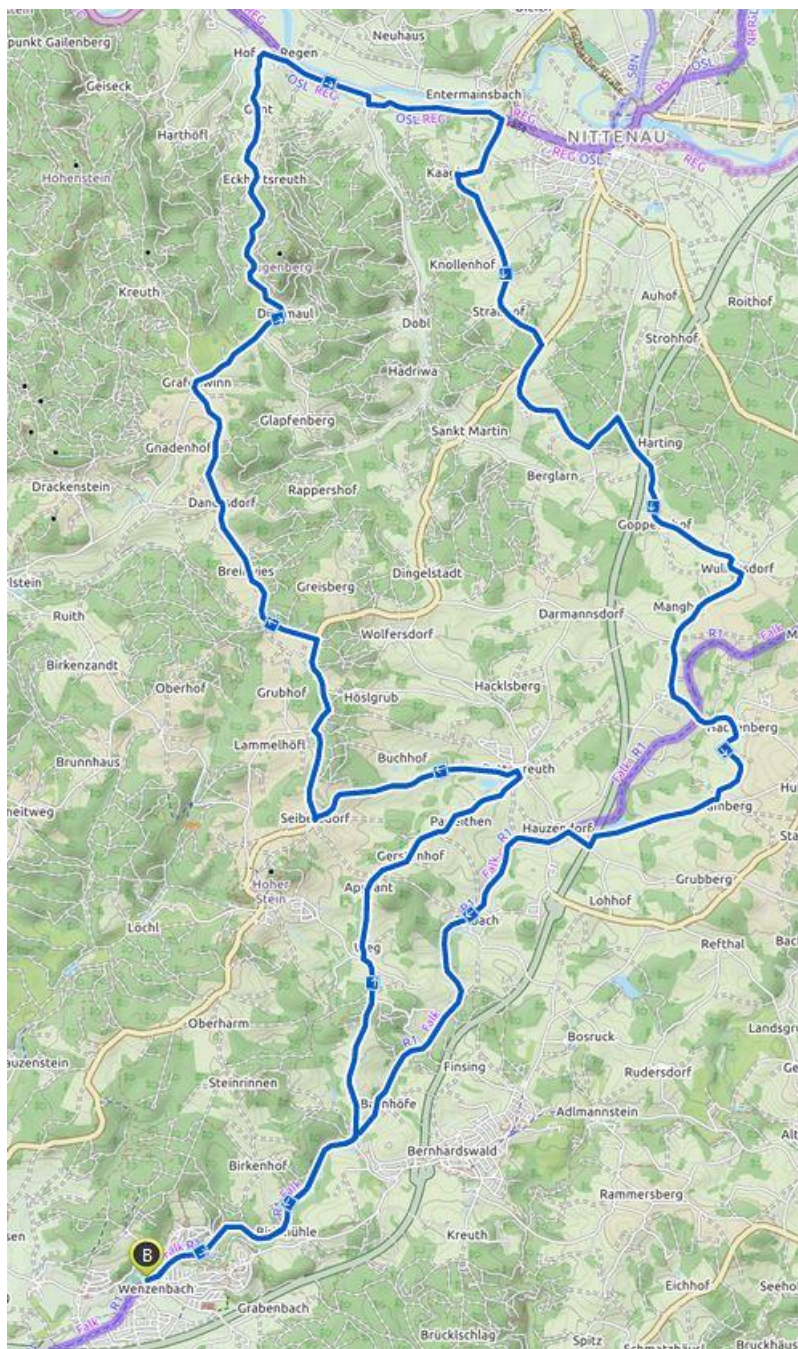


Alternativ können wir auch über Hackenberg und Samberg in Hauzendorf auf den Radweg stoßen.

Insgesamt eine Tour auf geteerten kleinen Straßen, durch hügelige Gegend mit schönen Ausblicken.

[\(Zurück\)↑↑](#)

🕒 03:10 ↔ 48,0 km Ø 15,1 km/h ↗ 660 m ↘ 660 m



[\(Zurück\) ↑↑](#)

2. Um Siegenstein

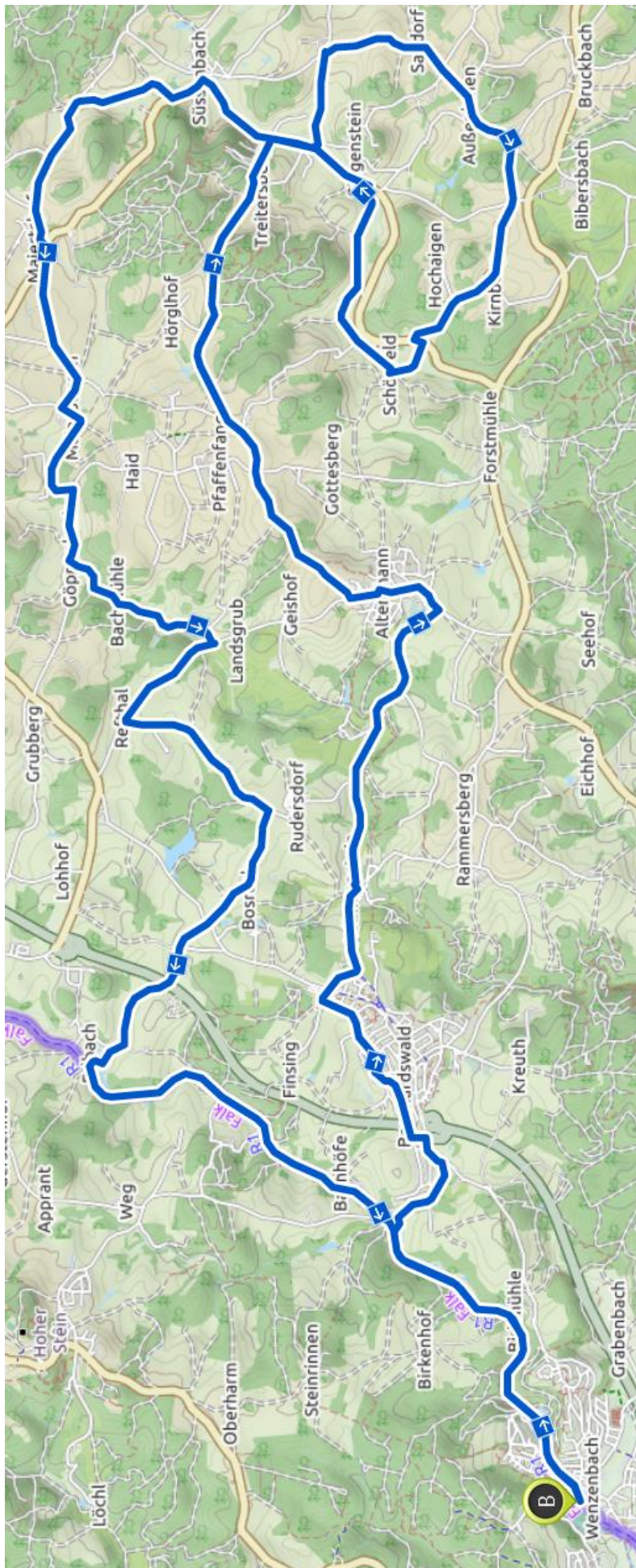
Start: Sportplatz Wenzenbach.

Auf dem Radweg bis Bernhardswald (Abzweig Wiesmühl). Rechts abbiegen, der Bahnhofstraße folgen und von der Hauptstraße links auf die Lehmgasse einbiegen. Wir folgen Arberstraße, Mittelweg, Bayerwaldstraße, bis wir am Einkaufszentrum die R6 überqueren und der Straße Ebenpaint bis zur Altenthanner Straße folgen. Links abbiegen in Richtung Adlmannstein/ Altenthann und bis zum Ortseingang Altenthann der Straße folgen. Am Ortsende rechts in Richtung Süßenbach fahren. Hinter Treitersberg auf die Hauptstraße nach rechts und gleich wieder links nach Fraunhofen, leicht ansteigend. Im Ort rechts nach Falkenlehen. Dann rechts halten und die Hauptstraße überqueren nach Kirnberg. Abfahrt bis zur Straße nach Süßenbach, links aufbiegen und gleich wieder rechts nach Schönfeld. Vorbei an der romanischen Kirche und dem Weg durch Steinsölden folgen, immer parallel zur Hauptstraße bis den Weg auf die Straße nach Süßenbach mündet. Im Ort der Hauptstraße bei der Kirche nach links folgen und am Ortsende rechts, dann wieder links nach Steinbach fahren. Am Talende links nach Maiertshof, dann die Straße nach Roßbach überqueren und nach einem leichten Anstieg rechts nach Mainsbauern abbiegen. Im Ort links, dann 2 X rechts der Straße folgen nach Göppenbach. Am Ortsende links ins Hornismühle Tal. Auf der Hauptstraße rechts ansteigend bis Refthal fahren, dort links einbiegen, dann rechts nach Bosruck. Der Straße folgen bis zur R 6, dort links und gleich wieder rechts nach Erlbach fahren. Dort stoßen wir auf den Radweg nach Wenzenbach.

🕒 **02:57** ↔ **44,8 km** ⌀ **15,2 km/h** ↗ **580 m** ↘ **590 m**



[\(Zurück\)↑↑](#)



[\(Zurück\) ↑ ↑](#)

3. Rundtour nach Beucherling mit Alternativen

Start: Sportplatz:

Radweg bis Hirschenbühler Straße (hinter Roßbach), links in Richtung Wald, dann nach ca. 300m rechts der Straße folgen nach rechts. Kurz nach links abbiegen zum Blick auf den Arber und den Bayerischen Wald. Wieder runter und links nach Götzendorf, vor den 1. Häusern rechts den Berg hoch. In Hatzelsdorf rechts bis zur alten B 16. Gleich wieder links nach Allettswind. Schöner Weitblick! Bei der T Kreuzung im Ort links, dann wieder geradeaus nach Krottental und rechts bergauf nach Beucherling fahren. An der Kirche vorbei zur Hauptstraße und rechts abbiegen nach Kiesried. Auf der Höhe Kapelle mit Bank und weitem Blick über das Regental. Abwärts und am Ortsende rechts auf die St 2650 aufbiegen (neuer Radweg) bis zum Abzweig links nach Woppmannsberg. Am Ort vorbei, und gleich rechts steil abwärts und zwischen den Häusern links, dann rechts auf die Straße nach Zell fahren. Am Ortsende links in Richtung Tannhöfl, in der Kurve geradeaus nach Hatzelsberg . Zurückblickend schöner Blick nach Zell und den Bayerischen Wald. Auf der alten B 16 (Radweg) über Hetzenbach nach Hirschenbühl und auf den Radweg. (Tour 1)

Alternative:

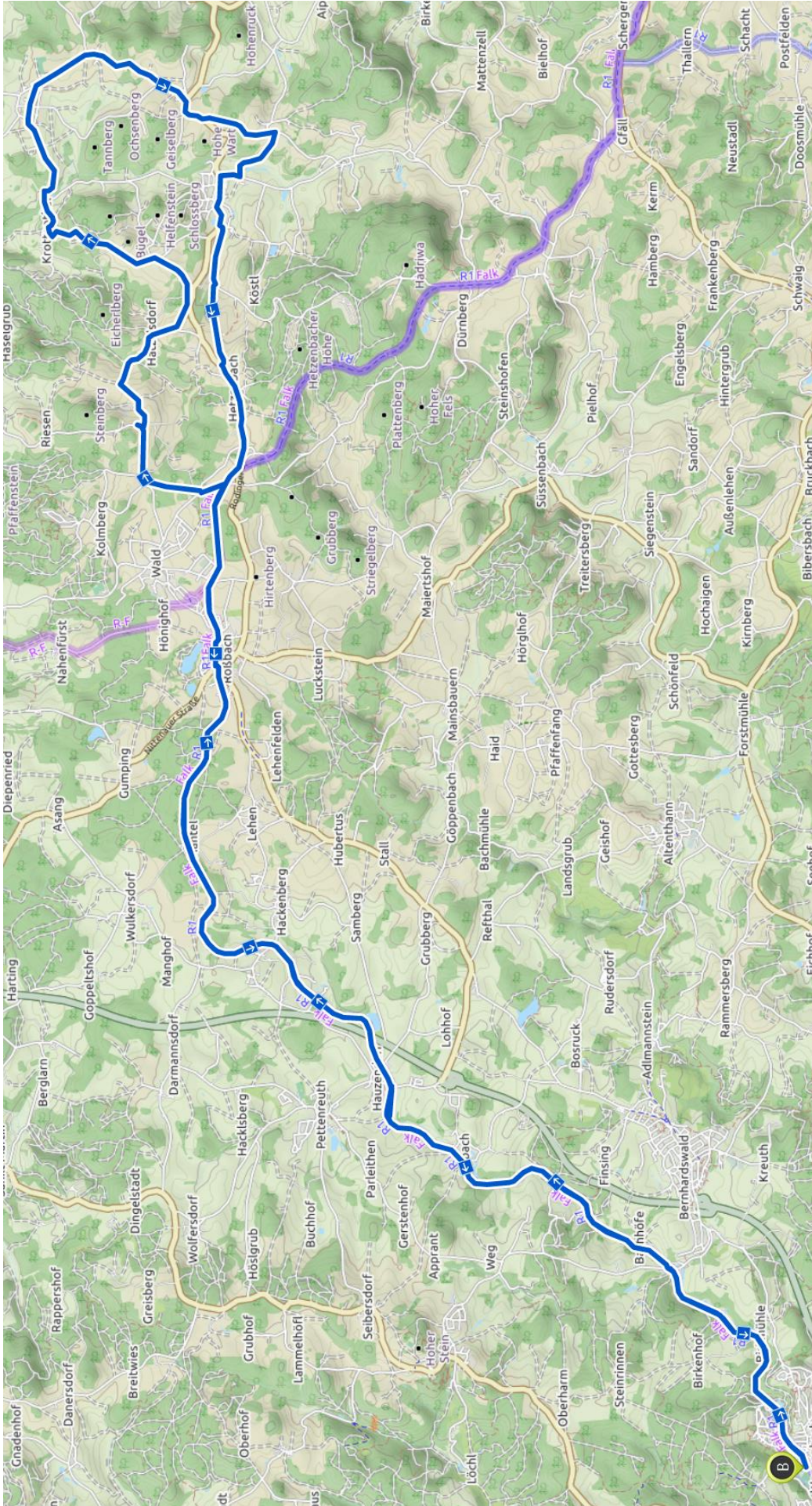
(Tour 2) In Allettswind links, dann gleich rechts und dem Wanderweg folgen. 2 x links halten, dann stößt man wieder auf die Straße nach Beucherling. Bei der Kirche rechts in die Straße abbiegen, ihr folgen und dann am Waldrand entlang nach Kiesried fahren. An der T Kreuzung rechts in den Ort, dann links auf die St 2650 und bald rechts dem ausgeschilderten Weg folgen nach Antersdorf.

Von dort gibt es wieder mehrere Alternativen:

Entweder kurz vor den Häusern rechts am Weiher vorbei den Hügel hinauf und nach Zell (vgl.oben) oder: (Tour3) nach dem Bauernhof mit allerhand Tieren rechts nach Aichhof und weiter über Birkenau die Abfahrt nach Mattenzell (rechts) und dann links nach Roidhof (Lackberg), kurz rechts auf die Hauptstraße aufbiegen und gleich links aufwärts fahren bis zum Radweg bei Schillerswiesen, der uns wieder nach Hause führt. [\(Zurück\)↑↑](#)

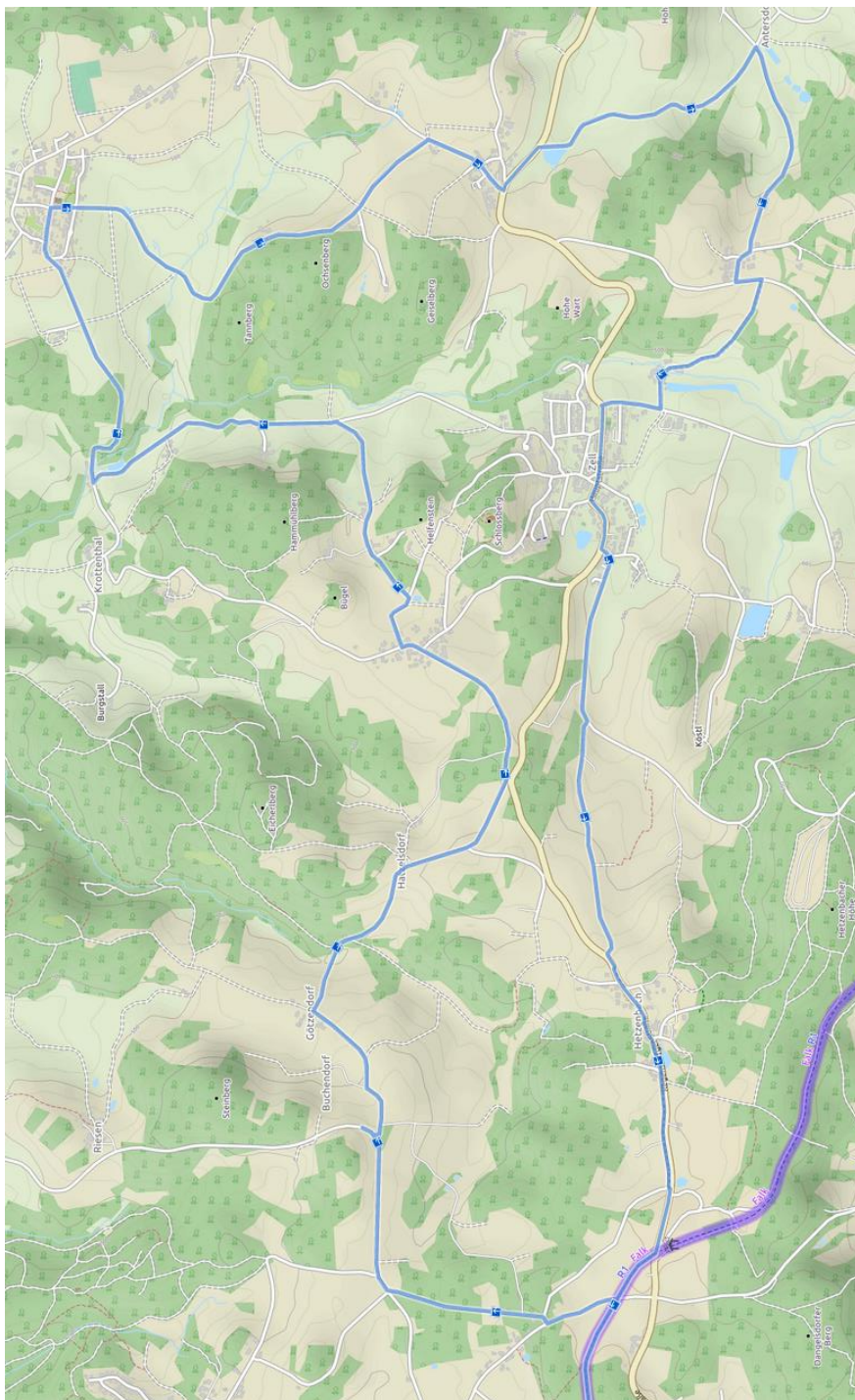
Beucherling Tour 1





Tour 2.

🕒 **03:33** ↔ **53,2 km** ⦶ **15,0 km/h** ↗ **670 m** ↘ **670 m**



[\(Zurück\)↑↑](#)

4. Über Beucherling zum Heilbrünnl

Start: Sportplatz Wenzelbach

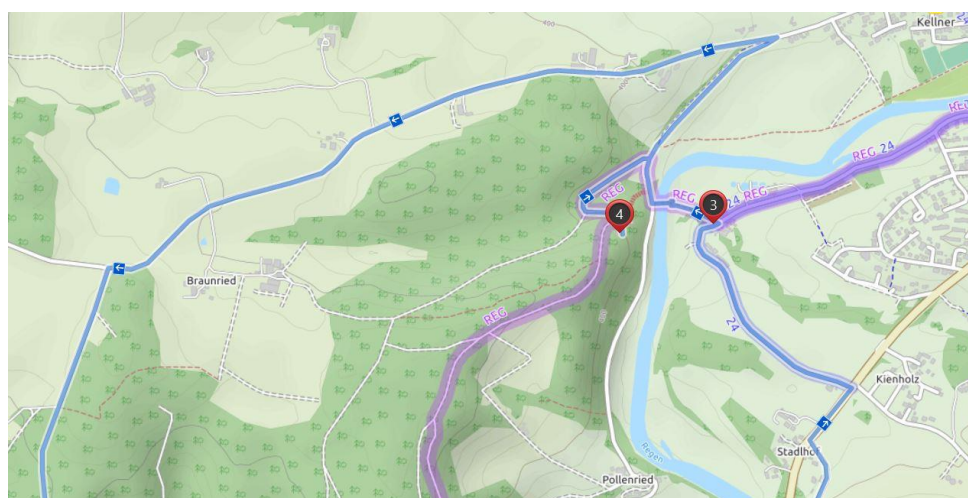
Radweg bis Hirschenbühler Straße (hinter Roßbach), links in Richtung Wald, dann nach ca. 300m rechts der Straße folgen dann rechts weiter und bei der Kreuzung links hoch als Abstecher zum Blick auf den Arber und den Bayerischen Wald. Wieder zurück und links nach Götzendorf fahren, vor den 1. Häusern rechts den Berg hoch. In Hatzelsdorf rechts bis zur alten B 16. Gleich wieder links nach Alletswind. Schöner Weitblick! Bei der T Kreuzung im Ort links, dann wieder geradeaus nach Krottental und rechts bergauf nach Beucherling fahren.

Am nördlichen Ortsrand von Beucherling bei der Kapelle dem Radweg 24 25 ins Regental folgen. Links auf die St 2560 aufbiegen und über Regenpeilstein in Richtung Roding fahren. Links abbiegen nach Kienhof und über die Regenbrücke rechts zum Heilbrünnl fahren. Schöner Biergarten! Wieder zurück auf die Straße und vorfahren bis zur größeren Straße. Scharf links aufbiegen und auf die Höhe fahren. Zurück weiter Blick zum Böhmerwald. Links die Straße ins Regental nach Dicherling fahren und dem Regental Radweg durch Walderbach bis Reichenbach und vorbei am Geflügelhof Trumling folgen. Dort geradeaus parallel der B16n und an der Kreuzung (km 55,9) rechts unter der B 16 n hindurch bis kurz vor Nittenau. Links abbiegen und nach Überquerung der St 2145 (km 58,5) wieder links durch ein Tal aufwärts, dann abwärts unter der B 16 n hindurch aufwärts vorbei an Goppelsdorf nach Wulkersdorf. Im Ort entweder links auf einem Feldweg zum Falkensteiner Radweg oder rechts über Lambertsneukirchen auf den Radweg nach Hause.

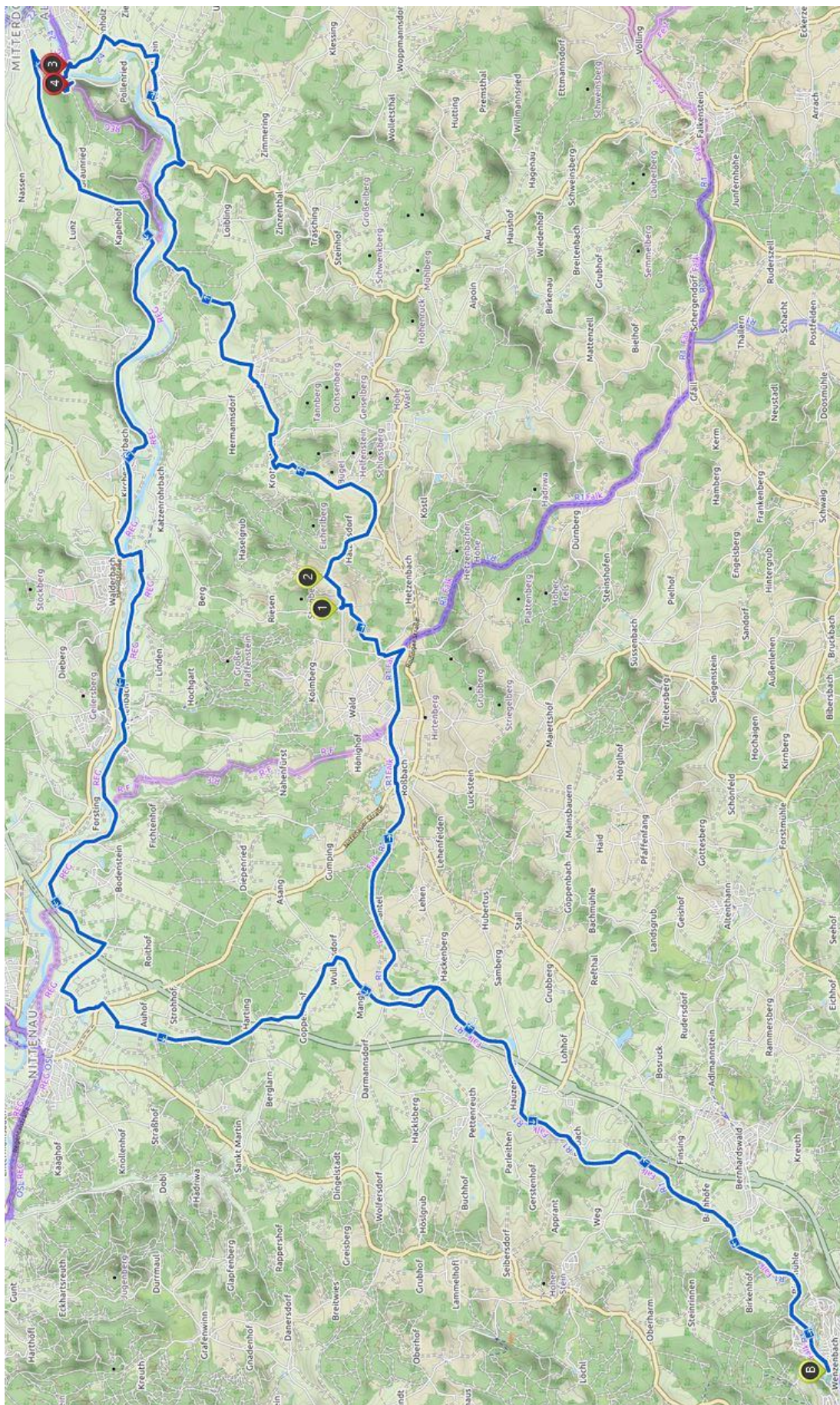
🕒 **05:08** ↔ **75,9 km** ⌀ **14,8 km/h** ↗ **950 m** ↘ **950 m**



Ausschnitt Heilbrünnl



[\(Zurück\)↑↑](#)



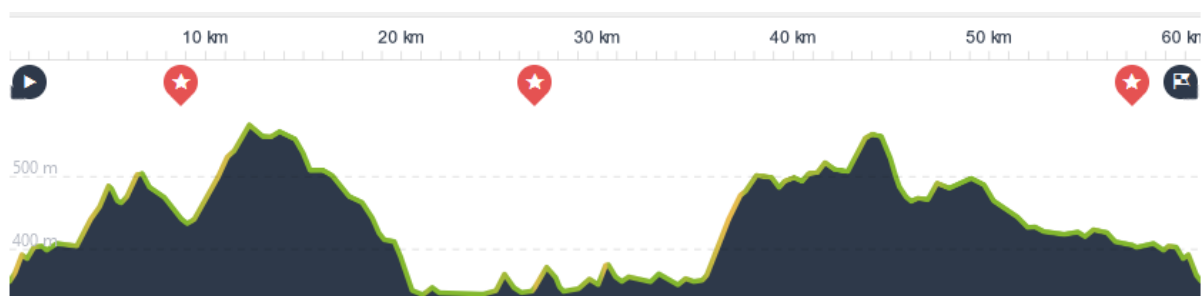
[\(Zurück\) ↑↑](#)

5. Über Karlstein ins Regental und über Hof zurück

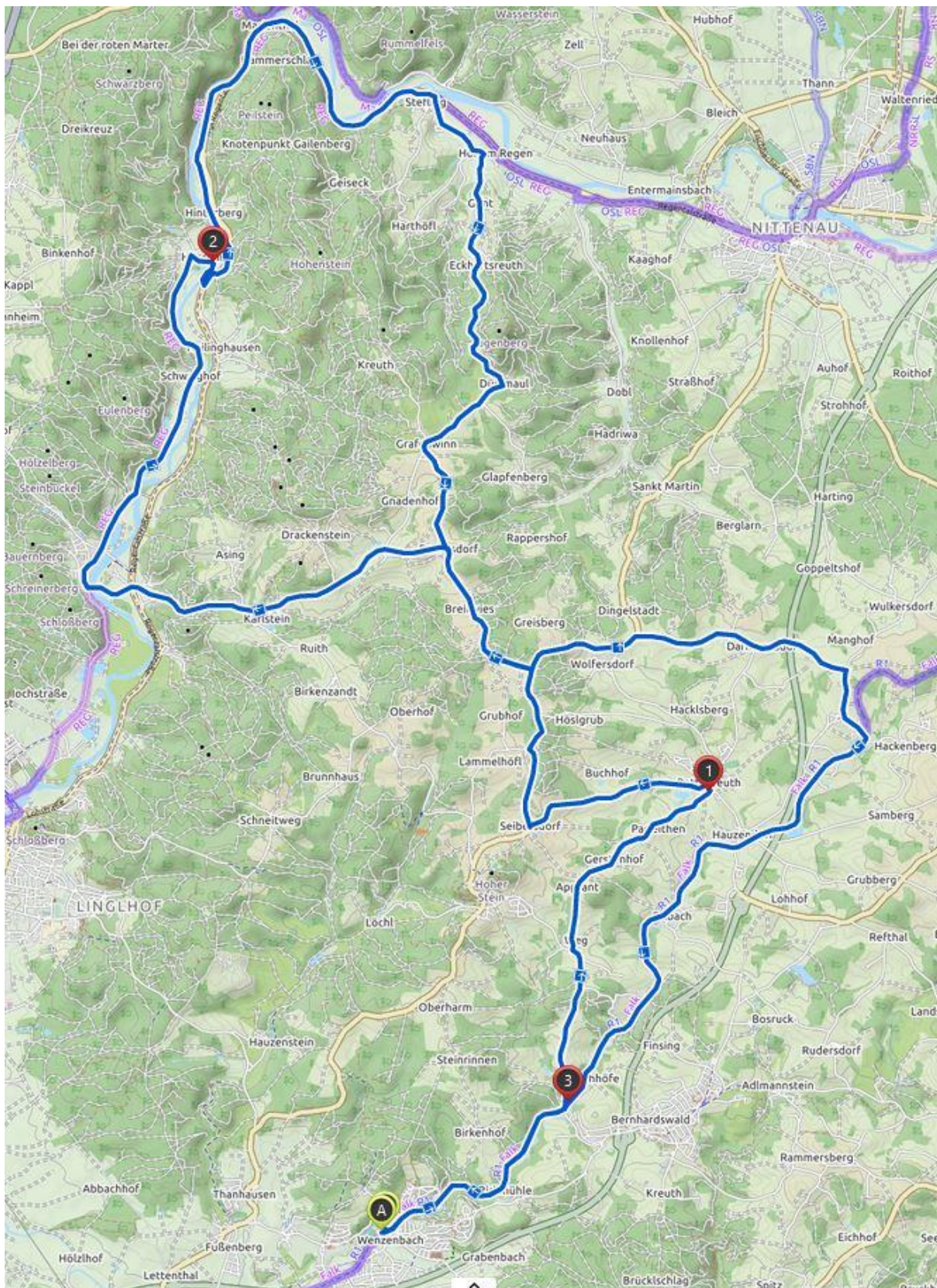
Start: Sportplatz Wenzenbach.

Auf dem Radweg bis Bernhardswald (Abzweig Wiesmühl), dann links einbiegen in Richtung Kürn und nach ca. 2 km rechts in Richtung Apprant und weiter bis zur Pettenreuther Kirche fahren. Links abbiegen, bis Seibersdorf, dann rechts und der Straße folgen bis zum Abzweig links nach Karlstein. In Danersdorf der Straße nach links folgen, vorbei an Kirchberg, mit schönem Blick zum Teil steil abwärts ins Regental nach Karlstein. Die Hauptstraße überqueren und rechts abbiegen ins Zentrum von Ramspau. Jetzt geradeaus dem Radweg folgen und bei Hirschling den Regen überqueren und links auf dem Regental Radweg vorbei an Marienthal bis zum Ortsende von Stefling fahren. Rechts abbiegen, dann links durch die Siedlung nach Hof am Regen fahren. Rechts abbiegen in Richtung Gunt. Jetzt beginnt ein Anstieg, aber die Ausblicke z.B. auf Stefling und später auf den Hohen Bogen lohnen die Mühe. Nach Grafenwinn kommen wir wieder auf die Straße in Danersdorf, die nach Seibersdorf führt. Wir biegen aber links ab nach Mauth (Abfahrt!) und rechts nach Plitting (leichter Anstieg). Wir überqueren die B 16 n und biegen rechts nach Lambertsneukirchen ab, dann bei der Kirche links und kommen auf den Radweg, der uns nach Wenzenbach zurückführt.

🕒 03:18 ↕ 60,6 km ⌀ 18,3 km/h ↗ 800 m ↘ 800 m



[\(Zurück\)↑↑](#)



[\(Zurück\) ↑↑](#)

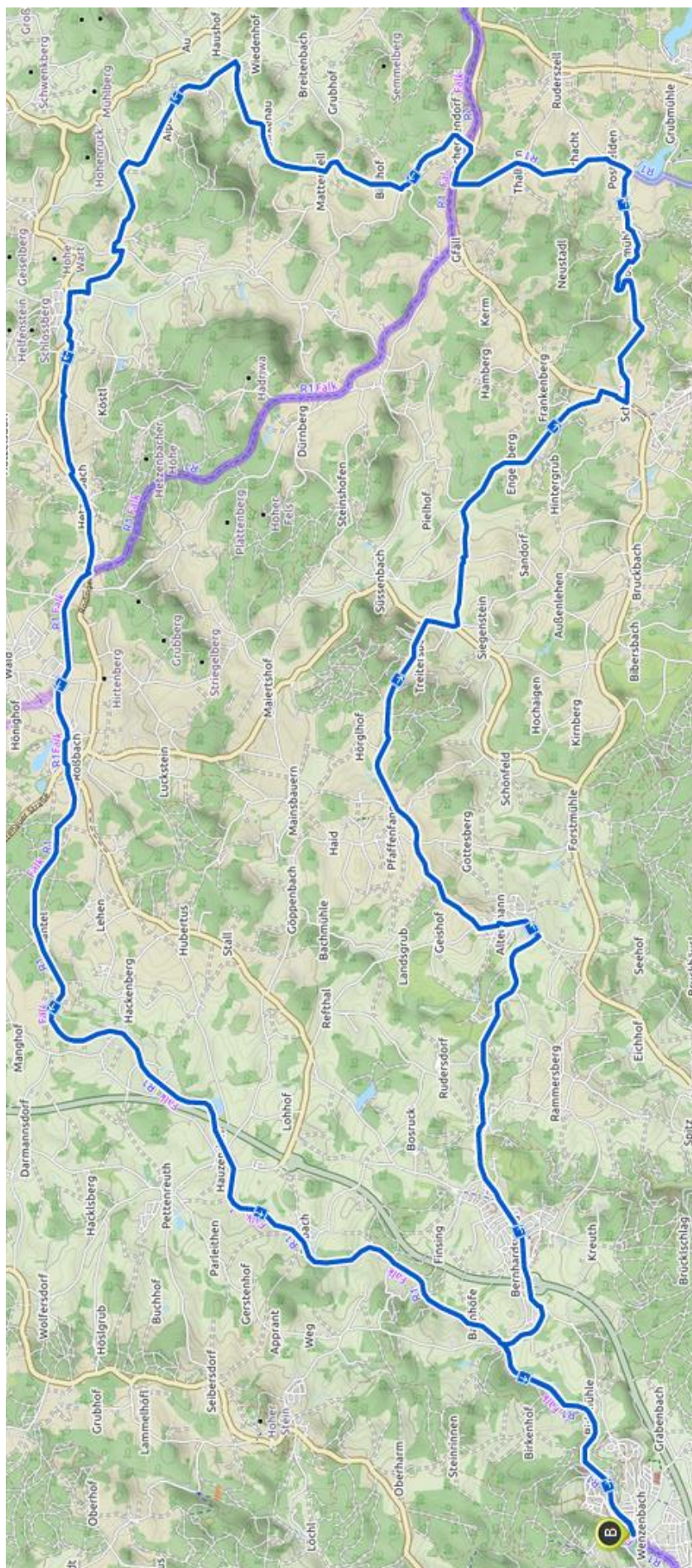
6. Rundtour über Schergendorf

Start: Sportplatz Wenzelbach.

Auf dem Radweg bis Bernhardswald (Abzweig Wiesmühl). Rechts abbiegen, der Bahnhofstraße folgen und dann nach links auf die Lehmgasse einbiegen. Wir folgen Arberstraße, Mittelweg, Bayerwaldstraße, bis wir am Einkaufszentrum die R6 überqueren und der Straße Ebenpaint bis zur Altenthanner Straße folgen. Links abbiegen in Richtung Adlmannstein/ Altenthann bis zum Ortseingang Altenthann der Straße folgen. Hinter Altenthann rechts in Richtung Pfaffenfang und dann geradeaus (Süssenbach) und abwärts vorbei an Treitersberg bis zur Landstraße fahren. Rechts abbiegen und nach ca 500m links nach Fraunhofen. Die kleine Straße überqueren, rechts am Bauernhof vorbei und links abwärtsfahren. Dann rechts auf die Straße nach Brennbach aufbiegen. Ihr folgen wir bis zur Hauptstraße, die wir überqueren und rechts auf den Radweg abbiegen. In Schwaig biegen wir links ab auf die Abfahrt zur Dosmühle. Am Ende des Tals folgen wir den P Schildern auf den steilen Anstieg und gelangen nach weiten Ausblicken auf die Straße nach Postfelden, in die wir links abbiegen. Wir folgen ihr bis zum Falkensteiner Radweg, auf den wir nach rechts aufbiegen und von dem wir bei der ersten Gelegenheit links nach Schergendorf abbiegen. Im Ort links fahren. Von hier aus haben wir verschiedene Möglichkeiten, um auf kleinen verkehrsarmen Wegen die reizvolle Gegend zu erkunden. Am schönsten finden wir die Strecke, bei der wir rechts nach Bielhof abbiegen und dann dem Radweg 26 folgen bis Aichhof. In der Ferne können wir die Kirche von Marienstein sehen. Wir biegen links ab nach Antersdorf, und wieder links zwischen dem Geflügelhof hindurch, vorbei an dem Weiher gleich wieder links und fahren den Hügel hinauf nach Woppmannsberg. Bei dem T biegen wir links ab und gleich danach wieder rechts steil abwärts nach Zell. An der Kirche vorbei fahren wir zum Ortsende, wo wir bei der neuen Siedlung links nach Tannhöfl einbiegen und in der Linkskurve der Straße geradeaus folgen bis wir nach Hatzelsberg kommen. Bevor wir zur alten B16 kommen, haben wir zurückblickend einen Ausblick auf den Bayerischen Wald. Wir stoßen dann auf den Radweg an der alten B16, der uns über Hetzenbach auf den Radweg bei Hirschenbühl und zurück nach Wenzelbach führt.



[\(Zurück\)↑↑](#)



[\(Zurück\) ↑↑](#)

7. Rundtour nach Brennbach und Süssenbach:

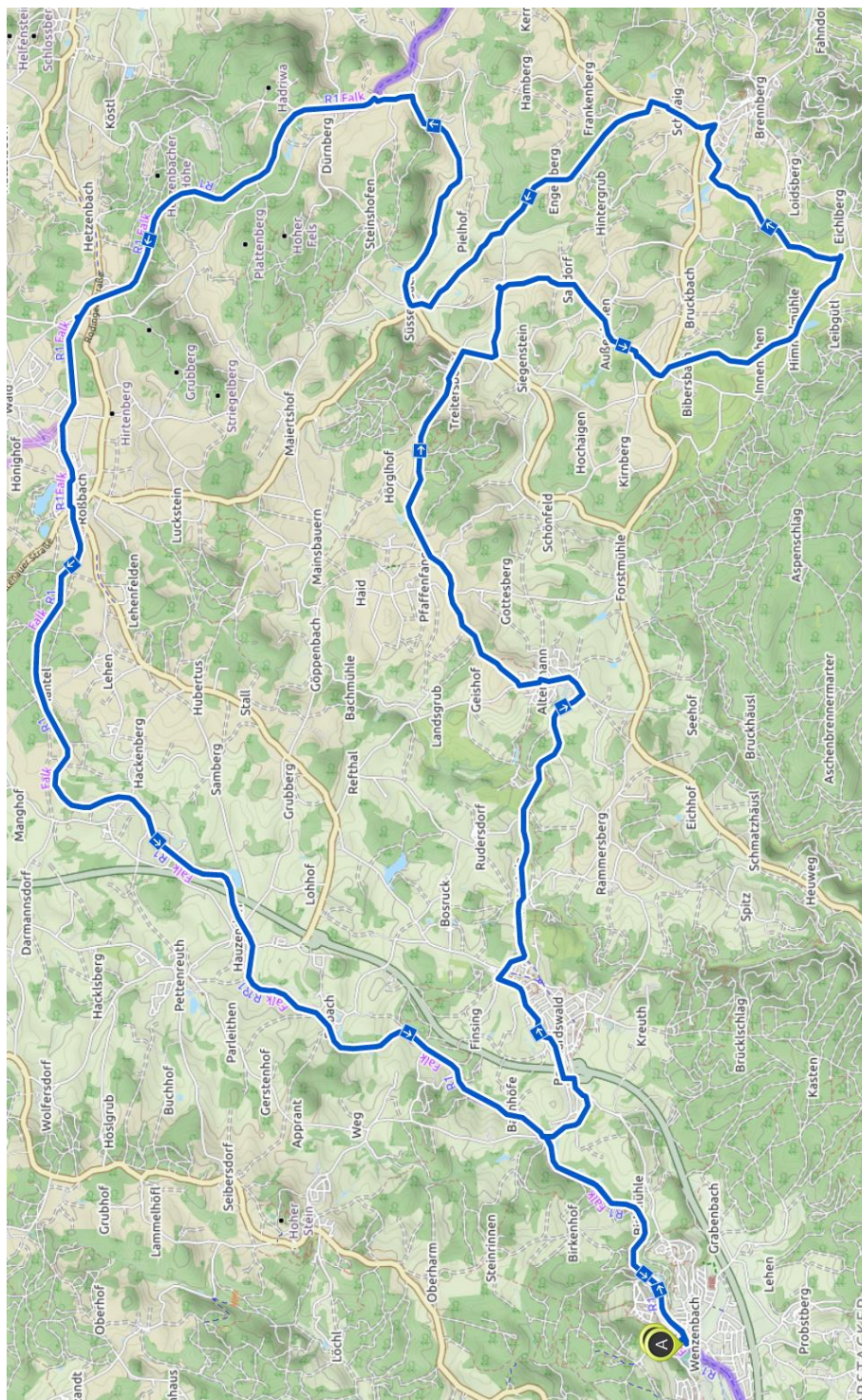
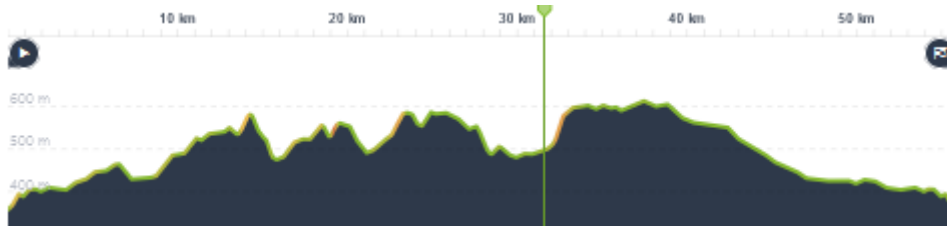
Start: Sportplatz Wenzelbach

Auf dem Radweg bis Bernhardswald (Abzweig Wiesmühl). Rechts abbiegen, der Bahnhofstraße folgen und nach links auf die Lehmgasse einbiegen. Wir folgen der Arberstraße, Mittelweg, Bayerwaldstraße, bis wir am Einkaufszentrum die R6 überqueren und der Straße Ebenpint bis zur Altenthanner Straße folgen. Links abbiegen in Richtung Adlmannstein/ Altenthann bis zum Ortseingang Altenthann der Straße folgen. Am Ortsende rechts in Richtung Pfaffenfang und an der Kreuzung geradeaus bis hinter Treitersberg abwärts zur Hauptstraße fahren. Nach rechts und gleich wieder links nach Fraunhofen, leicht ansteigend. Im Ort rechts nach Falkenlehen. Bei der Kreuzung links und nochmal links auf die Hauptstraße aufbiegen. Kurz danach rechts auf die Straße nach Frauenzell abbiegen und bis zum Hechthof fahren. Danach links aufwärts nach Brennbach fahren bis zur Ortsstraße. Dort links und auf der Hauptstraße rechts halten bis zur Abbiegung links nach Süssenbach. Ab hier gibt es verschiedene Möglichkeiten: Entweder (Tour 1) nach Schillertswiesen und auf dem Radweg nach Hause fahren oder (Tour 2) am Ortsende von Süssenbach rechts und wieder rechts den Berg hochfahren. In Steinshofen links abbiegen nach Dürnbach und dann links die Straße abwärts nach Dangelndorf fahren. Jetzt entweder geradeaus den Berg hinauf bis man in Hirschenbühl auf den Radweg stößt oder (Tour 3) in Dangelndorf links abbiegen und der Straße folgen bis Maiertshof. Von dort nach Mainsbauern, Göppelbach, über Hornismühle rechts bis Refthal, dort links einbiegen und nach Bosruck rechts. Die alte B 16 überqueren und nach links fahren bis zum Abzweig nach Erlbach und auf den Radweg.

[\(Zurück\)↑↑](#)

Tour 1.

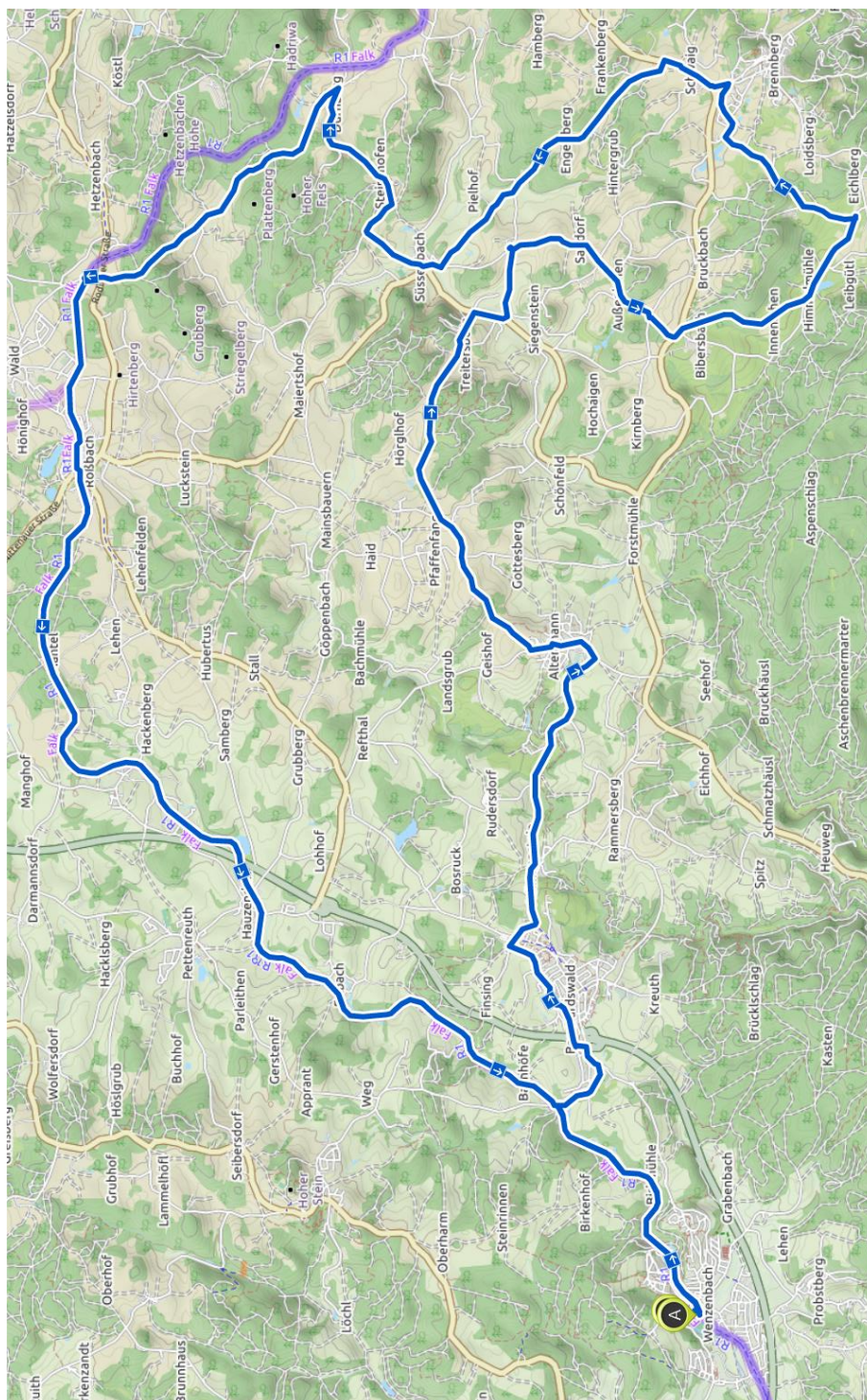
🕒 03:03 ↕ 55,9 km ⌀ 18,3 km/h ↗ 780 m ↘ 780 m



[\(Zurück\) ↑ ↑](#)

Tour 2.

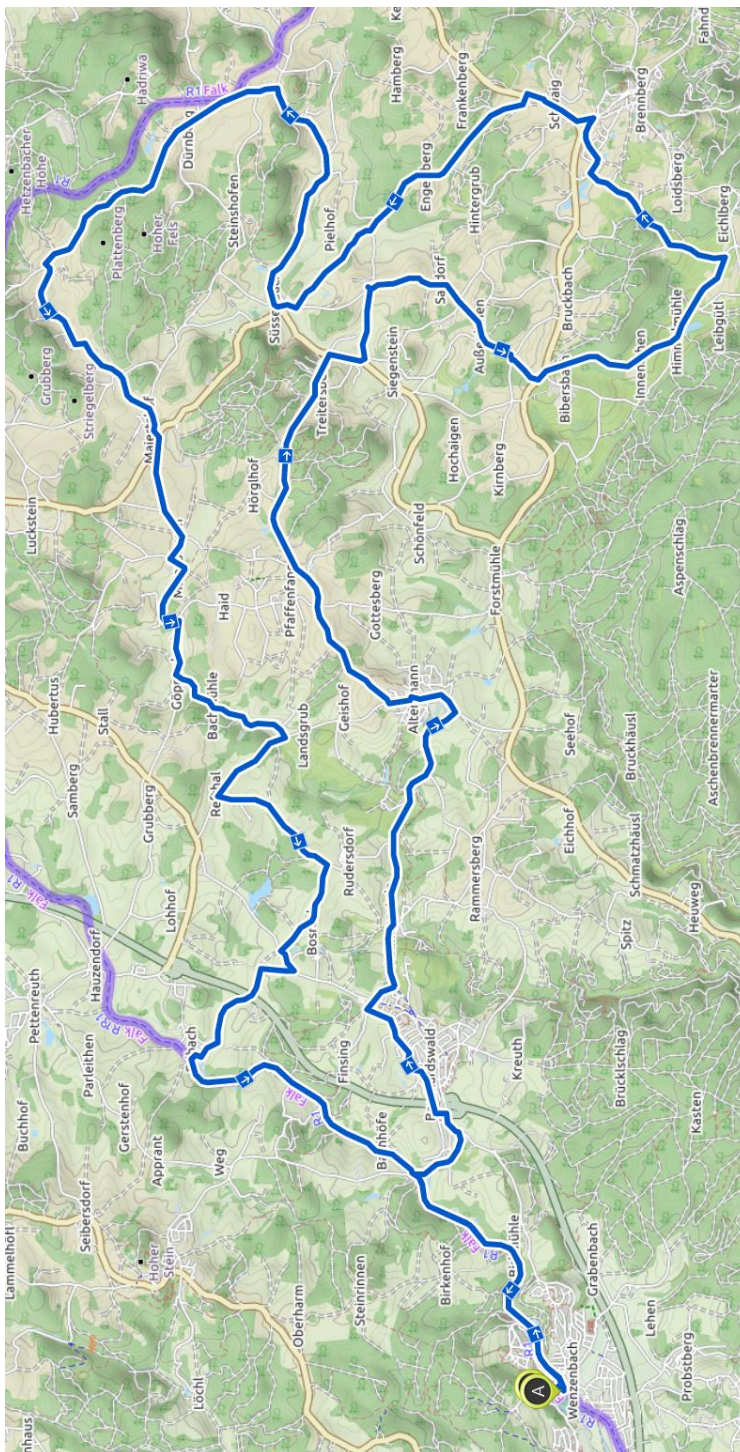
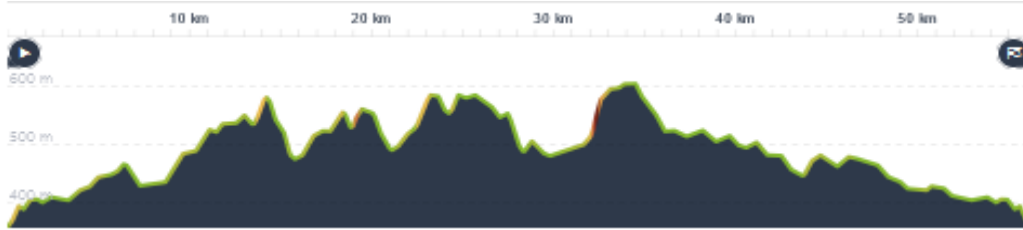
🕒 02:58 ↔ 54,6 km ⌀ 18,4 km/h ↗ 820 m ↘ 820 m



[\(Zurück\)↑↑](#)

Tour 3.

🕒 03:02 ↕ 56,3 km ⌀ 18,6 km/h ↗ 830 m ↘ 830 m



[\(Zurück\) ↑ ↑](#)

8. Kurze Winterrunde

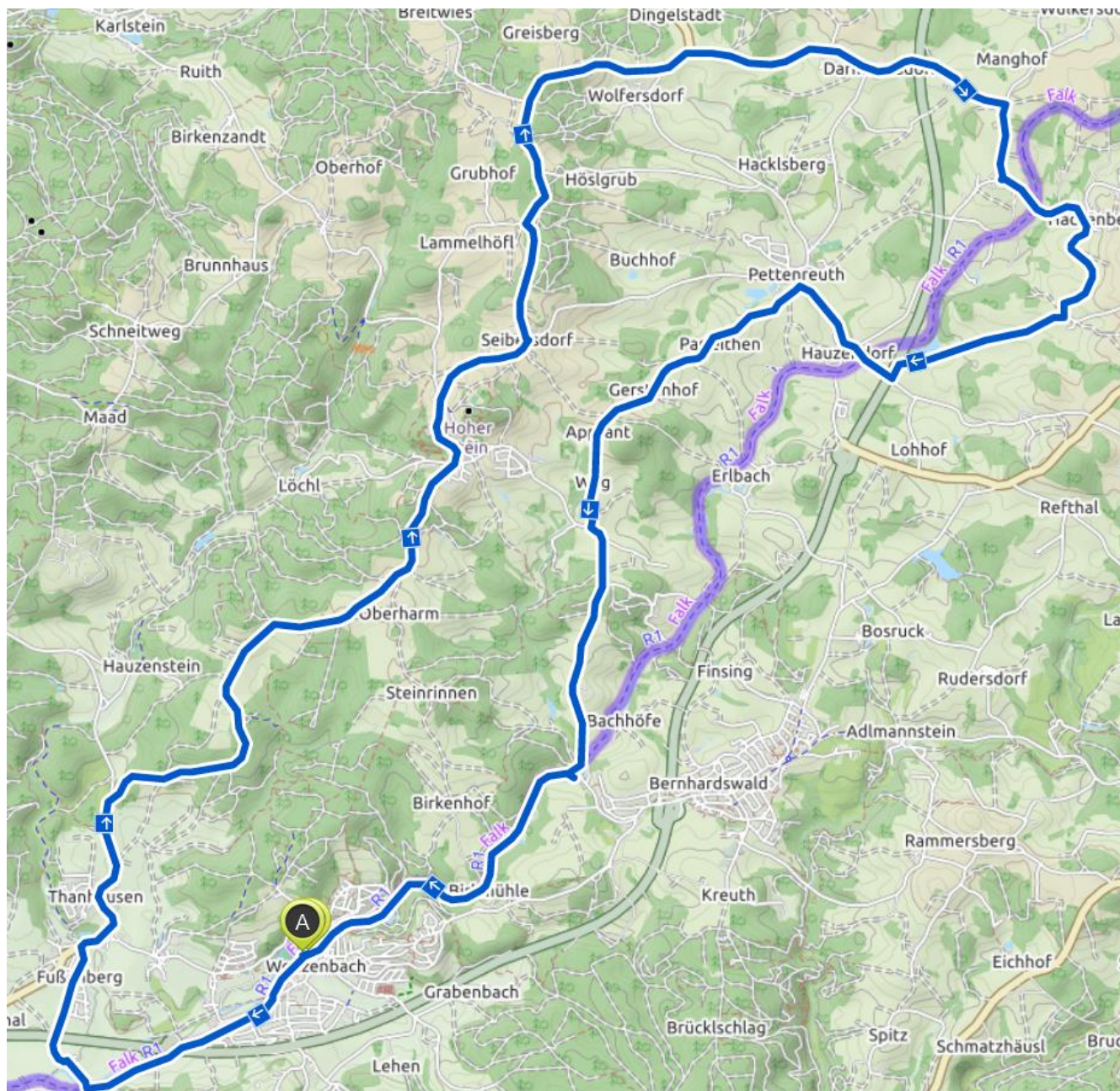
Start: Sportplatz Wenzenbach

Am Weiher vorbei zur Mittelschule und weiter bis durch Roith fahren, dort 2 x rechts abbiegen und über Thanhausen nach Kürn fahren, dann über Seibersdorf rechts abwärts nach Mauth. Wieder rechts abbiegen über Plitting, Darmannsdorf, vorbei an Oberbraunstuben fahren und ca. 600 m weiter an der Kreuzung rechts nach Lambertsneukirchen. An der Kirche links, dann den Radweg überqueren und steil aufwärtsfahren. In Hackenberg rechts nach Samberg und wieder rechts nach Hauzendorf. Den Radweg überqueren und nach Pettenreuth fahren. Vor der Kirche leicht links halten und über Gerstenhof und Pillmannsberg in Richtung Bernhardswald fahren. Bei Wiesmühl erreichen wir den Radweg, der uns nach Wenzenbach zurückführt.

🕒 **01:48** ↕ **33,7 km** ⌀ **18,7 km/h** ↗ **480 m** ↘ **470 m**



[\(Zurück\)↑↑](#)



[\(Zurück\)↑↑](#)

9. Runde nach Trasching und Dörfling

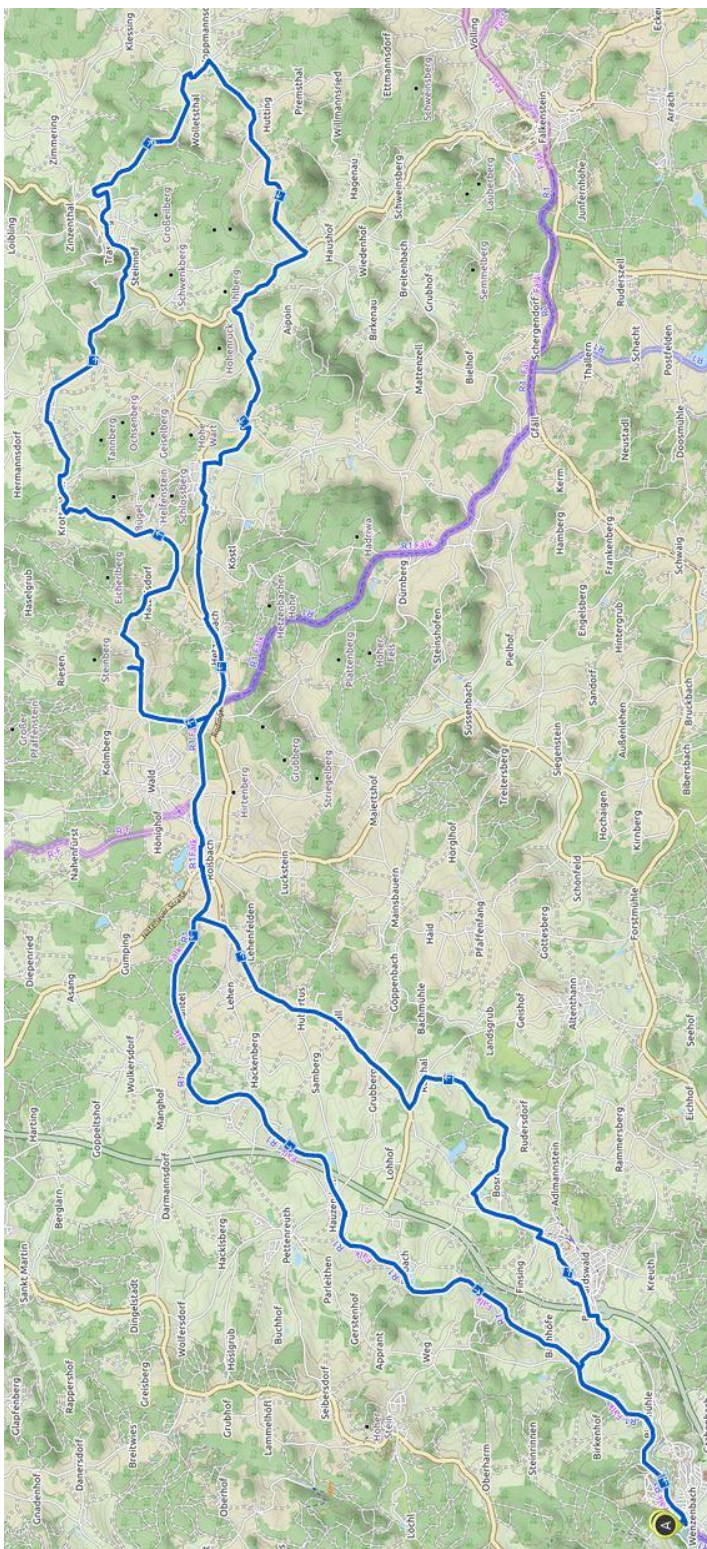
Start: Sportplatz Wenzenbach

Wir fahren auf dem Radweg bis Wiesmühl, biegen dort rechts ab, der Bahnhofstraße folgen und nach links auf die Lehmgasse einbiegen. Wir folgen der Arberstraße, Mittelweg, Bayerwaldstraße, bis wir am Einkaufszentrum die R6 erreichen. Wir biegen links auf die Hauptstraße und folgen ihr bis zum Abzweig rechts nach Bosruck. Am Ortsende bei dem T links abwärts durch den Wald und weiter bis zur Hauptstraße bei Refthal, auf die wir rechts aufbiegen und bergab fahren bis zum Abzweig links ins Hornismühle Tal. In Göppenbach fahren wir rechts leicht ansteigend bis es links abgeht nach Mainsbauern. Über Mainsbauern, Woppmannsdorf und Dangelndorf geht es nach Hirschenbühl (man kann bis Hirschenbühl auch den Falkenstein-Radweg benutzen). Geradeaus in Richtung Wald, dann nach ca. 300 m rechts und der Straße folgen, rechts und bei der Kreuzung kurz nach links (hier ist ein schöner Ausblick auf den Bayerischen Wald mit dem Arber), wieder auf die Straße zurück und links nach Götzendorf, vor den 1. Häusern rechts den Berg hoch. In Hatzelsdorf rechts bis zur St 2650. Gleich wieder links nach Alletswind. Schöner Weitblick! Im Ort links halten, dann wieder geradeaus nach Krottental und rechts bergauf nach Beucherling fahren. Auf der Hauptstr. (Radweg 25) rechts bis zum Abzweig links nach Trasching. Durch den Ort bis zu einer Abzweigung rechts (km 32,2). Von dort gibt es 2 Möglichkeiten. Entweder gleich nochmals rechts und nach Eilberg und Eidengrub, wobei ein Waldweg ungeteert ist und dann vor Woppmannsdorf rechts nach Dörfling. Oder über Zimmering und Klessing rechts nach Woppmannsdorf und Dörfling. Jetzt sind wir auf dem Radweg 25 und 27, der uns nach Au bringt. Nun können wir entweder rechts fahren bis Löffelmühl und dann links nach Antersdorf. Von hier geht es über Zell auf den Radweg bei Hirschenbühl. (Tour 1)

Alternative (Tour 2): In Au links und nach 400m bei Haushof rechts über Aichhof, Birkenau, Mattenzell, Roidhof nach Losenhof und dann auf dem Falkensteinradweg nach Wenzenbach zurück.

[\(Zurück\)↑↑](#)

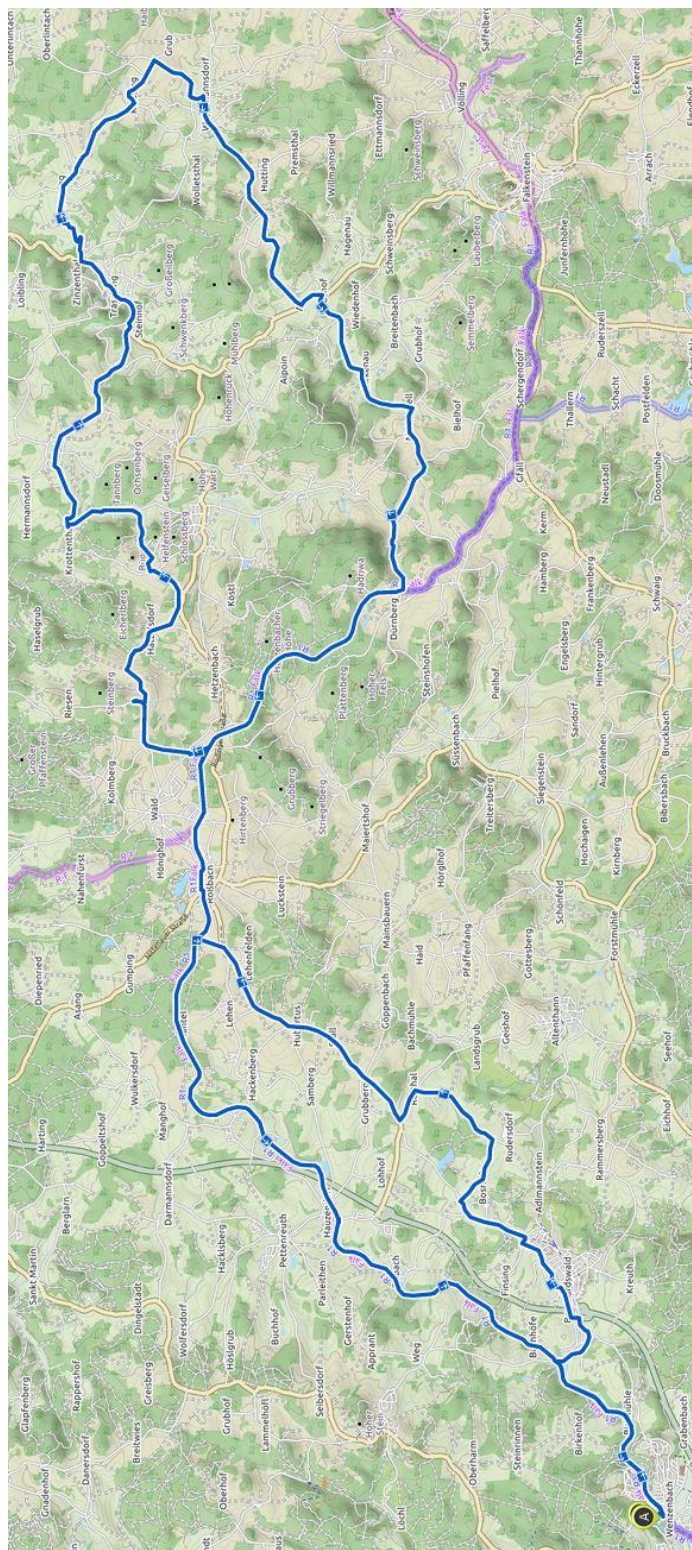
Tour 1



[\(Zurück\)↑↑](#)

Tour 2

🕒 03:48 ↔ 69,6 km ⌀ 18,3 km/h ↗ 970 m ↘ 970 m



[\(Zurück\) ↑ ↑](#)

10. Große Rundtour um Falkenstein:

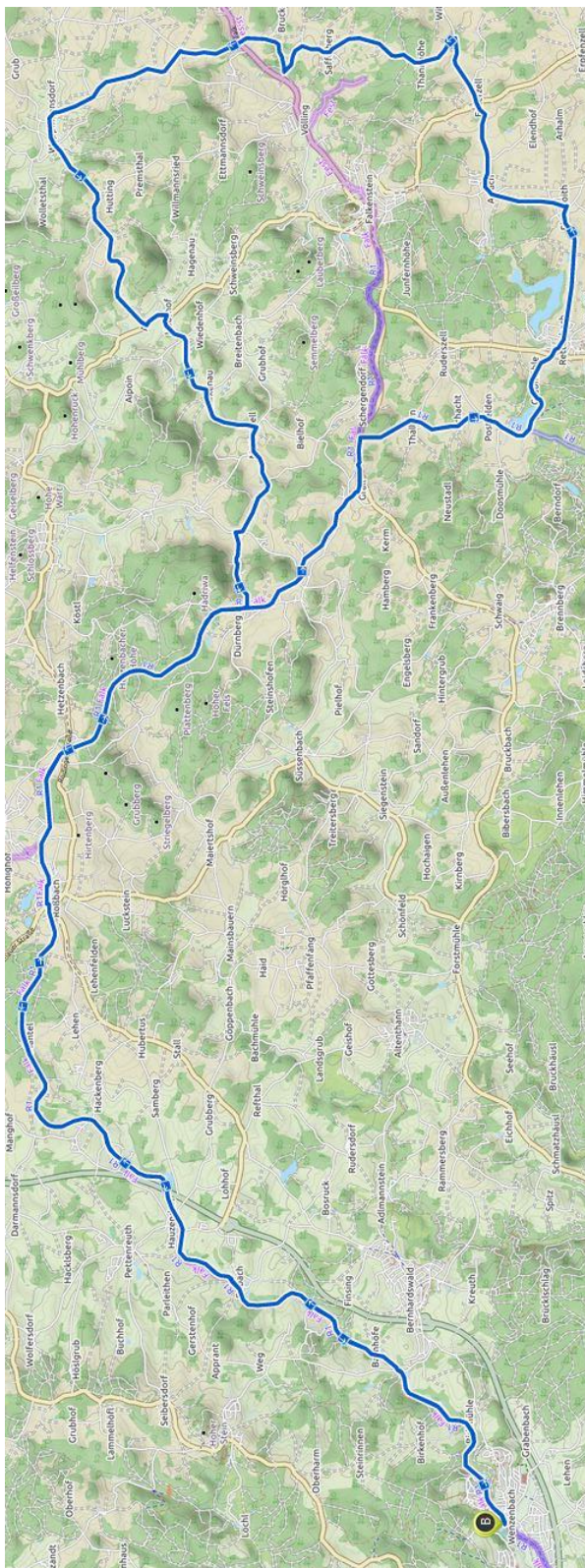
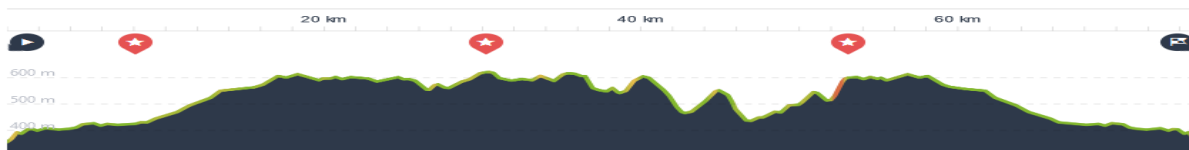
Start: Sportplatz Wenzenbach.

Auf dem Radweg über Wald bis hinter Gfäll fahren (km 25,8). Rechts abbiegen auf die Straße nach Postfelden. Dort links abbiegen nach Ruderszell, die Straße überqueren und auf dem Waldweg (Radweg 26 a) vorbei an der Wallfahrtskapelle Tannerl über Woppmanszell bis Eckerzell fahren und links abbiegen. Etwa einen km hinter Eckerzell links abbiegen nach Saffelberg, vorbei an Hofstetten und Fingermühl zur Falkensteiner Straße und diese überqueren. In Hagenschwand links nach Woppmannsdorf. Vorher den weiten Rundblick genießen! Über Dörfling nach Au, dort links und dann wieder rechts abbiegen nach Aichhof, Birkenau und nach Mattenzell. Nach dem Ort links nach Roidhof (Lackberg), dann rechts und gleich wieder links fahren bis zur Straße von Schillerswiesen. Jetzt entweder auf dem Radweg direkt nach Wenzenbach fahren (Tour 1) oder (Tour 2) die lange Abfahrt nach Dangelsdorf wählen und über Woppmannsdorf, Mainsbauern Göppenbach fahren, dann die Hauptstraße überqueren und abwärts durch Grubberg nach Hauzendorf fahren und dort auf den Radweg stoßen.

[\(Zurück\)↑↑](#)

Tour 1:

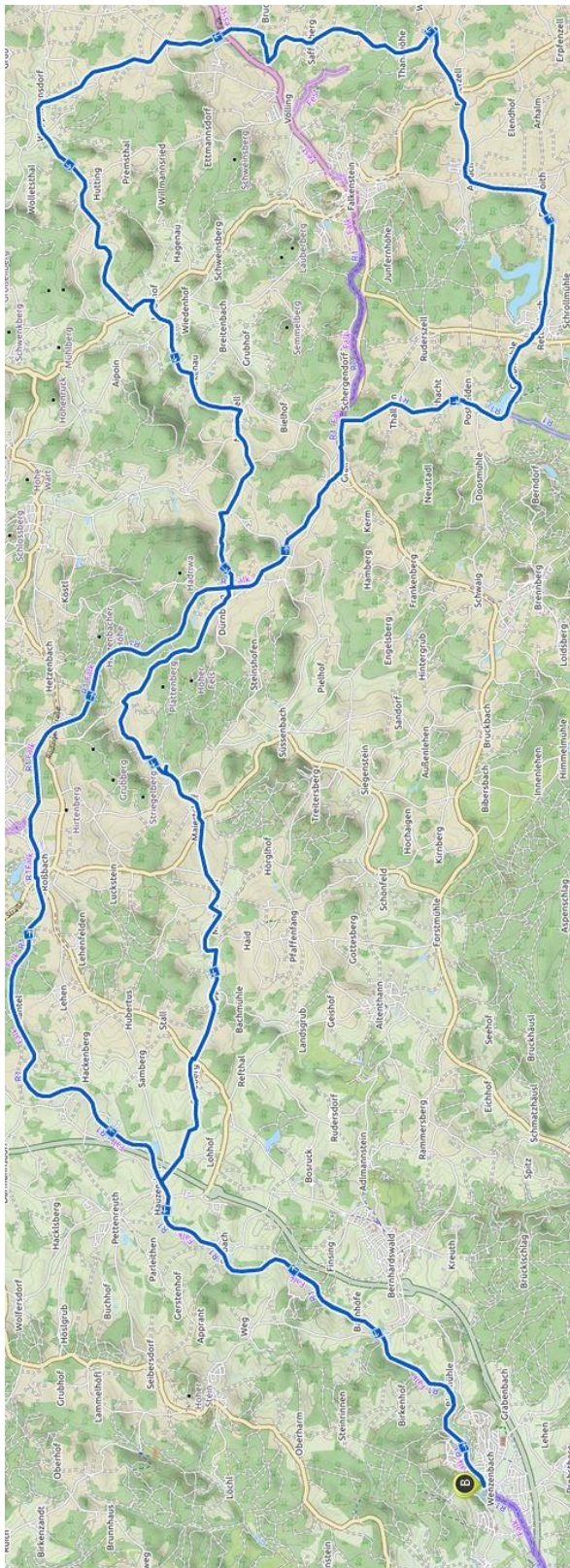
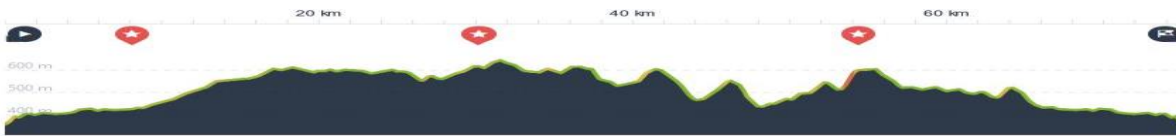
🕒 04:15 † ↔ 75,9 km ⚙ 17,8 km/h † ↗ 950 m ↘ 940 m



[\(Zurück\)↑↑](#)

Tour 2:

⌚ 04:12 ↔ 75,2 km ⌀ 17,9 km/h ↗ 990 m ↘ 990 m



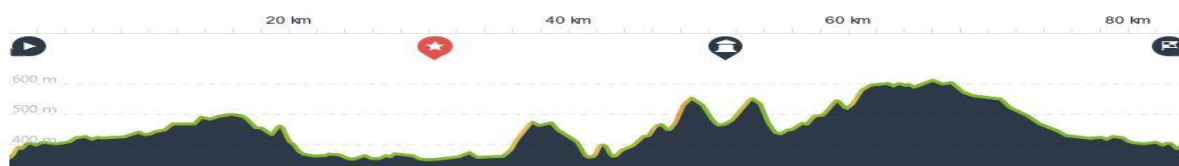
[\(Zurück\) ↑ ↑](#)

11. Große Regentalrunde zum Heilbrünnl

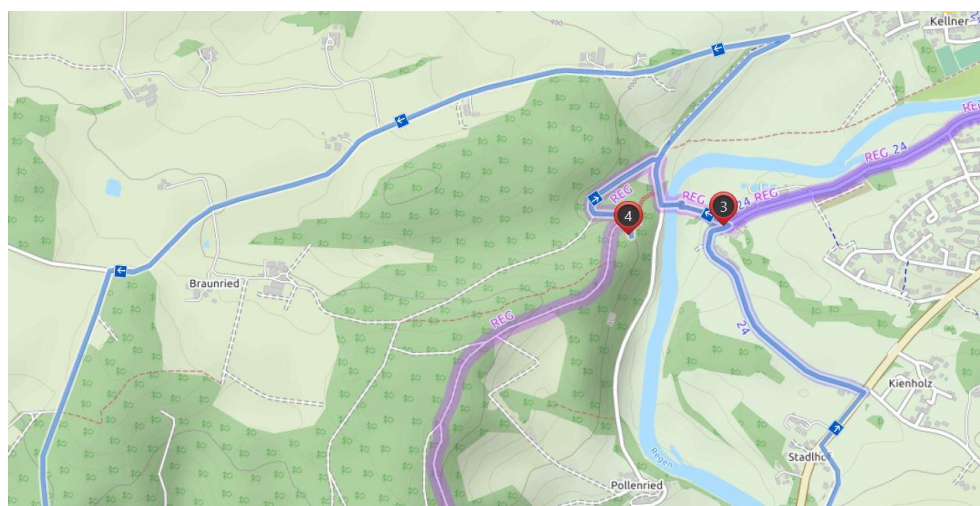
Start: Am Sportplatz Wenzelbach

Falkenstein-Radweg nach Hauzendorf, dann über Pettenreuth, Wolfersdorf, Mauth und Plitting, vorbei Oberbraunstuben bis zur T Kreuzung. Links nach Wulkersdorf, im Ort links vorbei an Goppeltshof unter der B 16 n hindurch leicht ansteigend der Wulkersdorfer Straße bis zum Tour-km 21,2 folgen. Rechts abbiegen, die Hauptstrasse nach Nittenau kreuzen und dann parallel der B16n bis zum Km 22.4; wieder rechts abbiegen und die B16n passieren. An der nächsten Kreuzung links und geradeaus nach Trumling. Dort rechts auf den Regental Radweg aufbiegen und ihm folgen über Reichenbach nach Walderbach und nach der Regenbrücke rechts bis Kirchenrohrbach. Weiter am Regen entlang fahren bis zur Abzweigung links nach Zenzing. Im Ort rechts über Lunz der Straße folgen bis wir auf den Abzweig scharf rechts (km 41,2) zum Heilbrünnl stoßen. Der Biergarten lädt zum Einkehren ein. Für die Weiterfahrt müssen wir wieder zum Parkplatz hinunterfahren und dem Weg folgen bis zur Regenbrücke, die wir schiebend überqueren. Vor den ersten Häusern biegen wir rechts ab und folgen dem Weg bis zur Hauptstraße, die wir überqueren. Gegenüber fahren wir durch Kienholz und Ziehring. Beim T biegen wir rechts ab und folgen der Straße durch Unterlintach bis Woppmannsdorf. Im Ort biegen wir rechts ab nach Dörfling und folgen nun dem Straßenverlauf bis Au. Wir biegen links auf die Hauptstraße auf und kurz danach bei Haushof gleich wieder rechts ab nach Aichhof und über Birkenau rechts nach Mattenzell. Auf der Schillertswiesener Straße, vorbei am Roidhof, dann kurz rechts und gleich wieder links kommen wir schließlich auf den Radweg, der uns zumeist abwärts zurück nach Wenzelbach bringt.

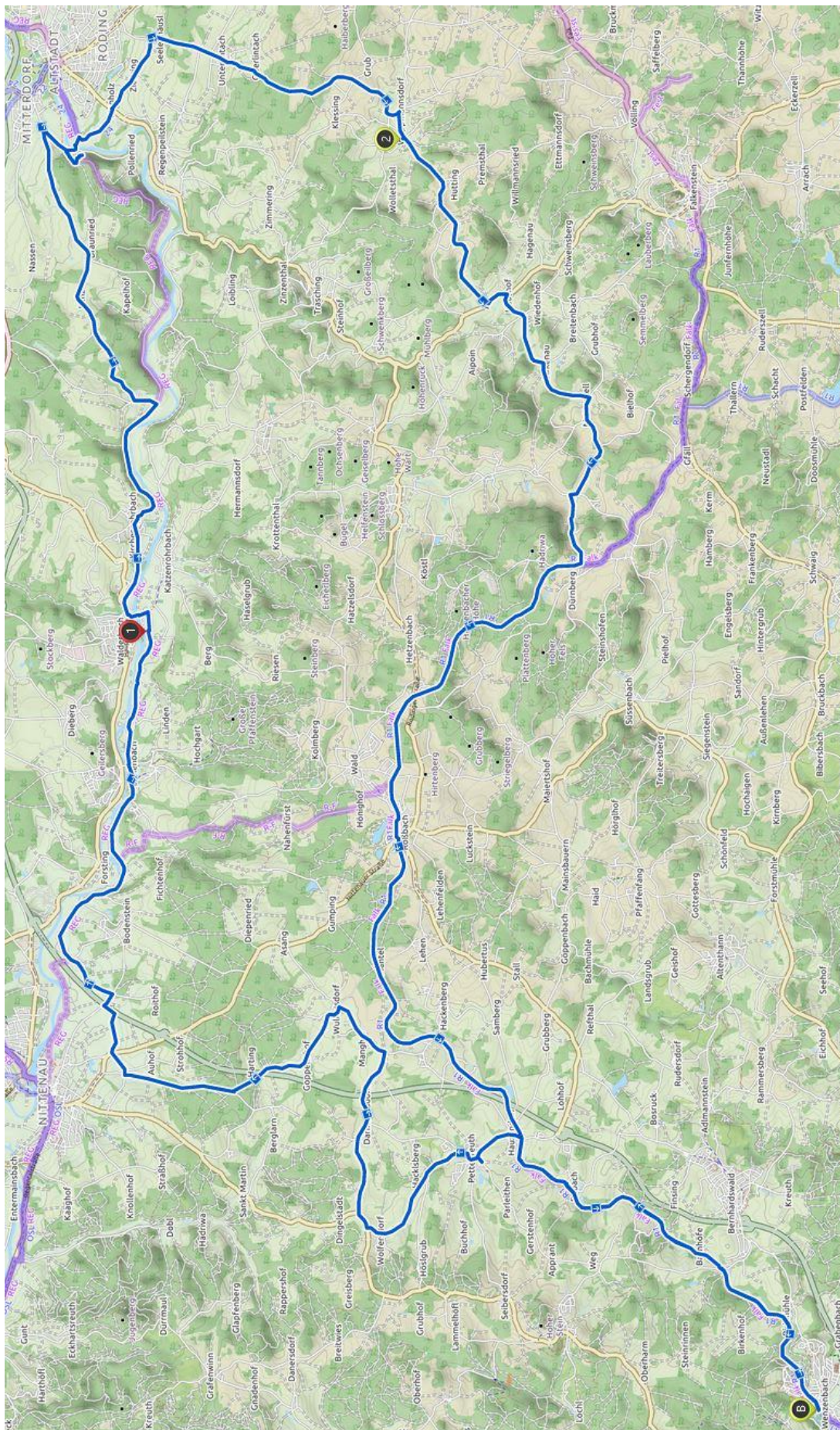
🕒 04:43 ⬆️ ↗️ 83,8 km ⚙️ 17,8 km/h ⬆️ ↗️ 1 020 m ↘️ ↙️ 1 020 m



Ausschnitt Heilbrünnel



[\(Zurück\)↑↑](#)



[\(Zurück\) ↑↑](#)

12. Große Schergendorf Runde:

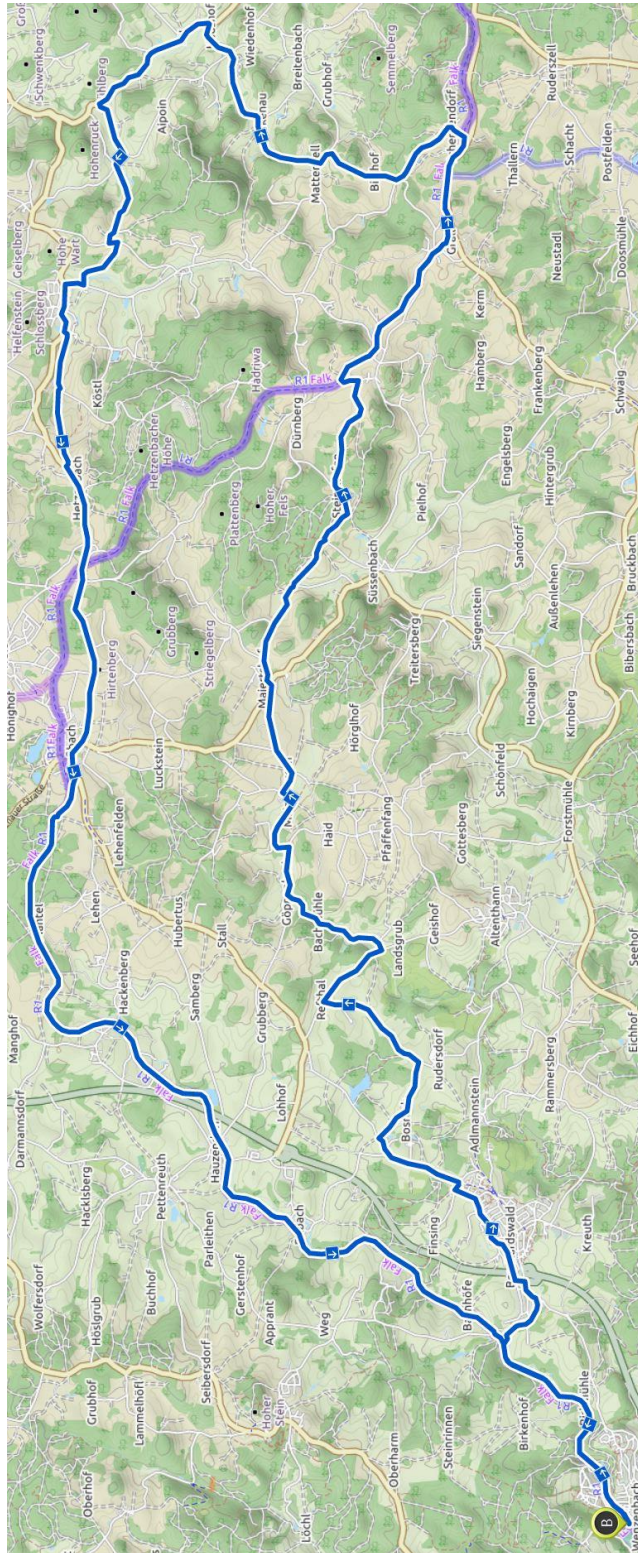
Start: Am Sportplatz Wenzenbach

Wir fahren auf dem Radweg bis Wiesmühl, biegen dort rechts auf die Bahnhofstraße ab und dann nach ca. 600m links in die Lehmgasse. Nach 150 m rechts in die Arberstraße und immer geradeaus zum Ortsrand und rechts vorbei am Einkaufszentrum. Wir fahren links auf die alte B16 bis zum Abzweig rechts nach Bosruck. Am Ortsende bei dem T links abwärts durch den Wald und weiter bis zur Hauptstraße, auf die wir rechts aufbiegen und bergab fahren bis zum Abzweig links ins Hornismühle Tal. In Göppenbach fahren wir rechts leicht ansteigend bis es links abgeht nach Mainsbauern. In der Ortsmitte biegen wir rechts ab. Jetzt folgen wir der Straße bis Maiertshof, wobei wir die Straße nach Roßbach überqueren und uns rechts halten und durch Sulzbach fahren bis noch im Ort die kleine Straße nach Steinbach rechts steil abzweigt. Bei der Gabelung fahren wir die linke Straße steil aufwärts durch den Wald und halten uns in Steinshofen rechts bis wir nach Schillertswiesen gelangen. Wir biegen links ab, und gelangen rechts auf den Falkenstein-Radweg. Ihm folgen wir vorbei an Gfäll bis es links abgeht nach Schergendorf. Wir folgen der Straße links durch den Ort und jetzt beginnt der schönste Teil der Tour mit Ausblicken auf die Klosterkirche Marienstein und in die Ferne. Am Waldrand biegen wir rechts nach Bielhof ab, folgen der Straße bis zum T, wo wir erst links, dann bei Mattenzell rechts abbiegen. Wir folgen dem Weg vorbei an zwei großen Teichen bei Birkenau, rechts liegt der Aichhof. Jetzt können wir entweder links direkt nach Antersdorf fahren oder auf der Hauptstraße links durch Au bis nach Löffelmühle und dort links abbiegen. In Antersdorf biegen wir rechts ab und nach dem Teich gleich wieder links aufwärts bis Woppmannsberg. Auf die größere Straße biegen wir links ab, verlassen sie aber kurz danach wieder und fahren rechts steil abwärts nach Zell. Rechts auf die Hauptstraße und dann links in den Ort, vorbei an der Kirche bis zum Ortsende fahren. Links führt uns jetzt der Weg durch eine neue Siedlung und dann in der Linkskurve geradeaus vorbei an den Häusern von Hatzelsberg. Auf der Höhe lohnt ein Blick zurück zum Bayerischen Wald mit Zell davor. Wir erreichen jetzt die Hauptstraße mit einem Radweg, der uns durch Hetzenbach nach Hirschenbühl führt. Wer will, kann von hier aus auf dem Radweg direkt nach Wenzenbach zurückkehren (Tour 1). Ansonsten (Tour 2) kann man hier in Hirschenbühl links abbiegen in Richtung Süßenbach und die Abfahrt bis nach Dangelsdorf genießen. Dort rechts einbiegen und der Straße folgen durch Woppmannsdorf und Maiertshof nach Mainsbauern. Am Gasthof rechts abbiegen und der Straße folgen, die dann geschottert durch den Wald verläuft bis zur Hubertushöhe. Hier überqueren wir die B 16 und gelangen über Samberg nach Hauzendorf, wo wir links auf den Radweg aufbiegen und nach Wenzenbach zurückfahren.

[\(Zurück\)↑↑](#)

Tour 1

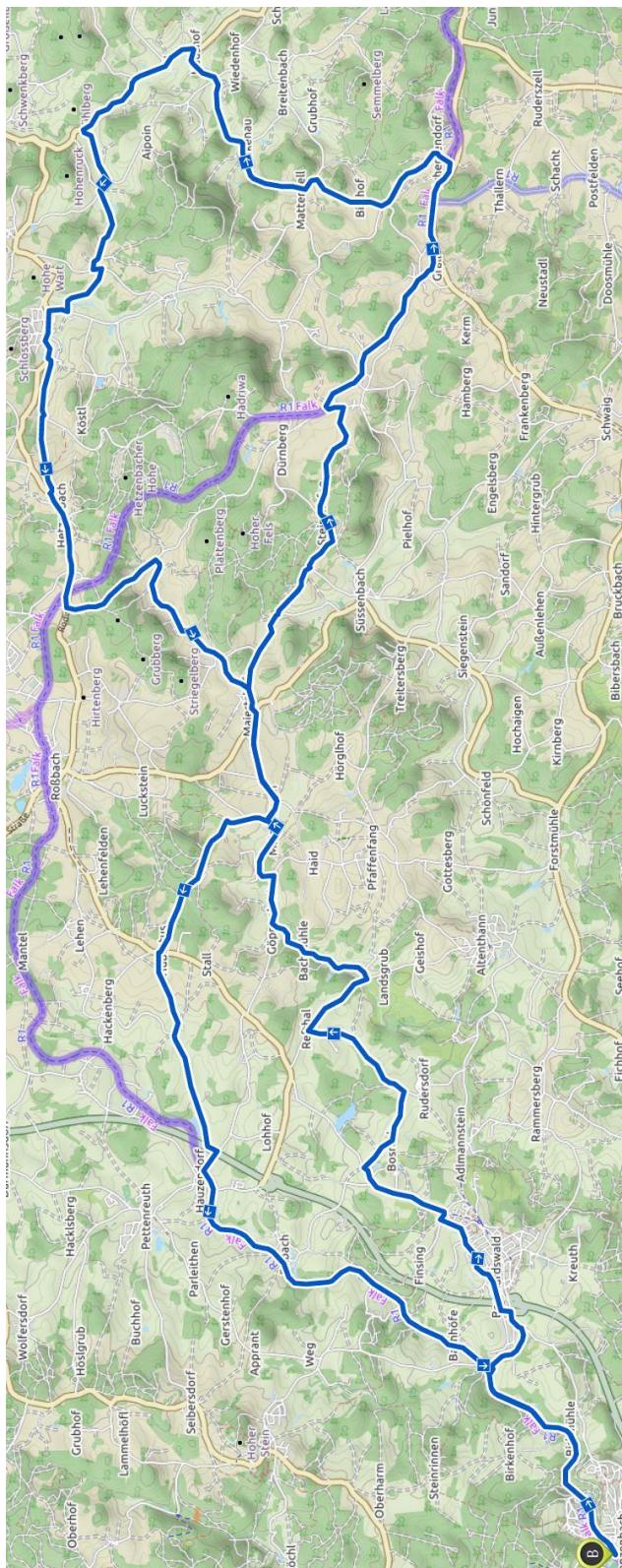
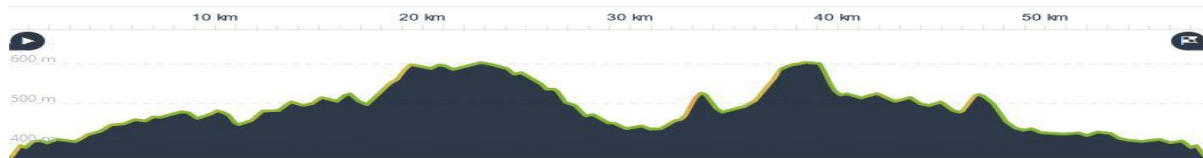
🕒 03:02 ↔ 56,4 km ⌀ 18,6 km/h ↗ 670 m ↘ 670 m



[\(Zurück\) ↑↑](#)

Tour 2

🕒 03:08 ↕ 57,9 km ⌀ 18,5 km/h ↗ 750 m ↘ 750 m



[\(Zurück\) ↑↑](#)